



CONSORZIO AGRARIO DEL NORDEST

Informazioni agrometeorologiche, fitosanitarie ed osservazioni di campagna
www.agrinorddest.it

Settembre 2017

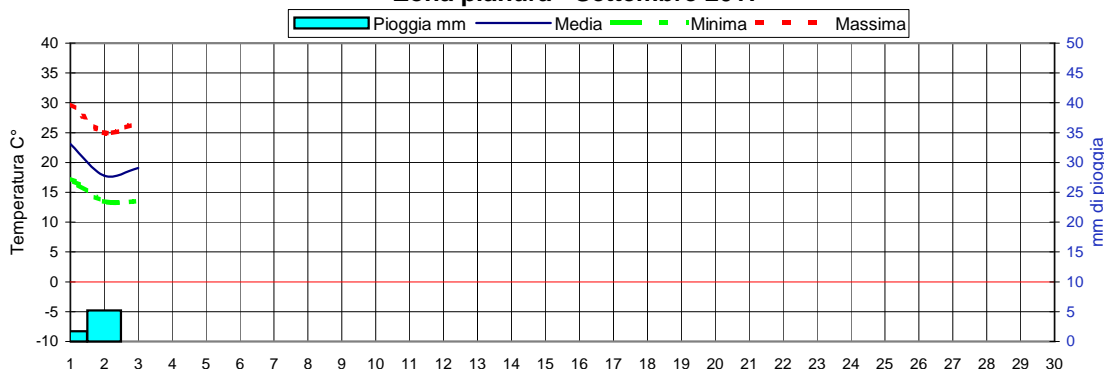
N.58

Comunicato del 4-9-2017

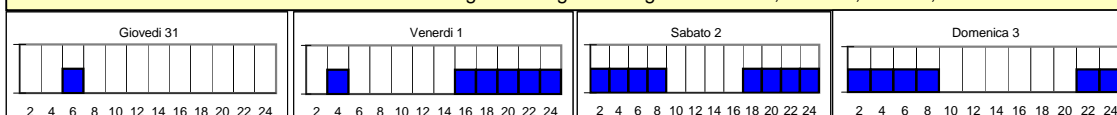
Stagione **Estate**
22/6 al 22/9

Previsioni per :		Martedì 5	Mercoledì 6	Giovedì 7	Settembre 2016	
Stato del cielo					Lun.5	
Probabilità di precipitazione	00-12	Bassa 10%	Bassa 10%	Bassa 20%	Mar.6	
	12-24	Bassa 10%	Bassa 15%	Media 50%	Mer.7	
Fenomeni particolari		Velature al mattino	Nuvolosità nel pomeriggio	Nuvolosità intensa/temporali	Gio.8	
Temperatura prevista		Massima 28,0 Minima 16,3	Massima 28,6 Minima 15,3	Massima 27,3 Minima 17,2	Ven.9	
Sole :Sorge :Tramonta		6,42 19,46	6,44 19,44	6,45 19,42	Sab.10	
Somme termiche 2017		e 2016		Valori simili nel 2016 sono stati raggiunti il	Situazione generale	
Base 0	3950,3	3836,4	8 Settembre	La pressione è temporaneamente risalita dopo il passaggio di un fronte freddo. Un nuovo fronte è atteso dalla giornata di Giovedì.		
Base 10	1880,0	1691,2	17 Settembre			

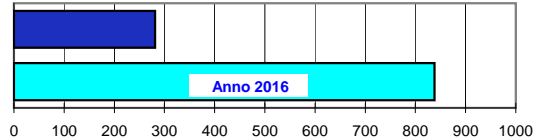
Andamento temperature medie,minime,massime,pioggia
Zona pianura - Settembre 2017



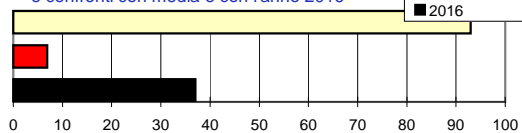
Grafici relativi alla durata in ore della bagnatura fogliare dei giorni: Giovedì, Venerdì, Sabato, Domenica



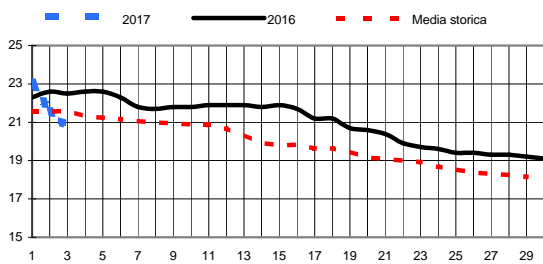
Pioggia in mm caduta complessivamente nell'anno 2017 e confronto con il 2016



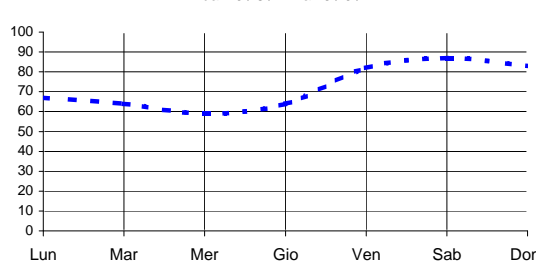
Precipitazioni totali del mese di Settembre 2017 e confronti con media e con l'anno 2016



Temperatura media del terreno a 20 cm di profondità' - Mese Settembre 2017 e confronto con il 2016

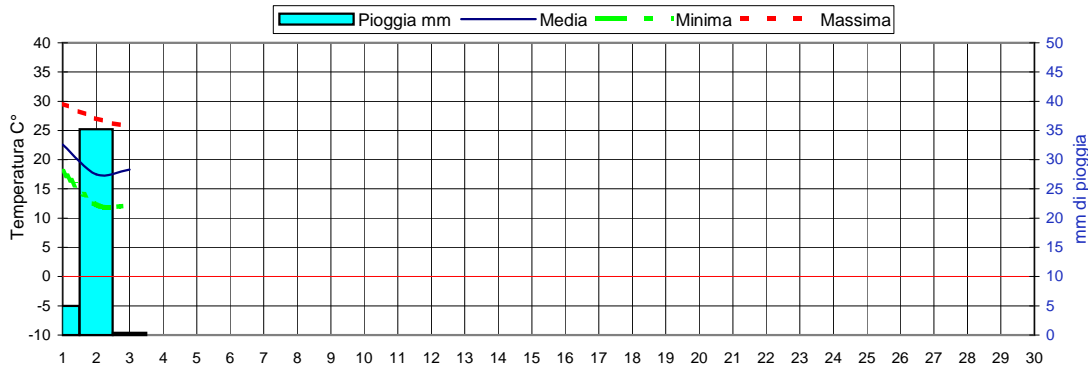


Umidità media -settimana dal 29/8/17 al 3/9/17



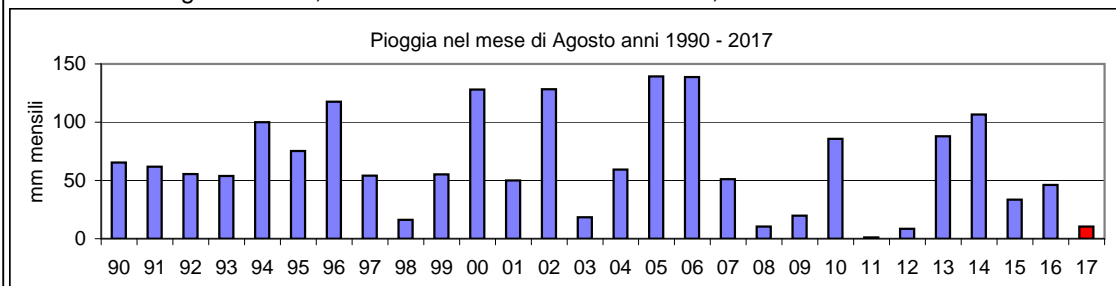


Andamento temperature medie,minime,massime,pioggia Zona collina - Settembre 2017



AGOSTO 2017: PIOGGIA

Si è appena concluso il mese di Agosto, nel quale si sono registrate precipitazioni molto limitate (temporali isolati) o nulle, in particolare nelle zone di pianura, dove le precipitazioni accumulate mensili hanno raggiunto mediamente i 10 / 11 mm. Dal grafico riportato in seguito si può osservare come sia stato un "Agosto" particolarmente siccitoso,quasi simile all'anno 2008 con 10,5 mm , al 2011 dove si registrarono 1,2 mm totali mensili e al 2012 con 8,4 mm.

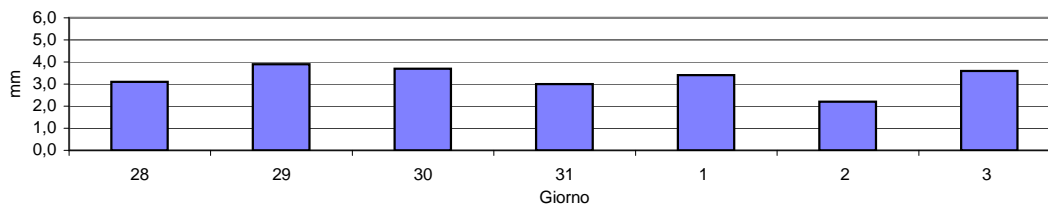


Temporali e grandine.

Nei giorni 1 e 2 Settembre si sono verificati sul territorio fenomeni temporaleschi localmente di forte intensità. Si sono registrate cadute di grandine lungo quasi tutta la fascia collinare. Anche le zone di pianura sono state interessate dai fenomeni grandinigeni con chicchi di dimensioni di "noci".



ETO 2017 dal giorno 28 Agosto al 3 Settembre



Il prossimo aggiornamento verrà effettuato : Lunedì 11 Settembre 2017